



Tracciato Scheda A - Beni architettonici e ambientali, Edifici e manufatti (su ICCD 2.00)

Scheda **Chiesa di S. Maria di Cabu Abbas - Torralba**

**CD CODICI**

TSK	Tipo scheda	A
LIR	Livello di ricerca	P
NCT	<b>CODICE UNIVOCO</b>	
NCTR	Codice regione	20
ESC	Ente schedatore	R20
ECP	Ente competente	S59
NCE	Numero Ente schedatore	00010486

**LC LOCALIZZAZIONE**

PVC	<b>LOCALIZZAZIONE GEOGRAFICO-AMMINISTRATIVA</b>	
PVCP	Provincia	SS
PVCC	Comune	Torralba
PVL	Altra località	Nostra Signora Cabu Abbas (catasto)
SET	<b>SETTORE</b>	
SETT	Tipo	TP
SETN	Numero	026
SETP	Numero del settore	001

**OG OGGETTO**

OGT	<b>OGGETTO</b>	
OGTT	Tipo	chiesa
OGTD	Denominazione	Chiesa di S. Maria di Cabu Abbas
OGA	<b>ALTRA DENOMINAZIONE</b>	
OGAG	Genere di denominazione	idiomatica
OGAD	Denominazione	S. Maria di Cabuabbas

**RV GERARCHIA**

RVE	<b>RIFERIMENTO VERTICALE</b>	
RVEL	Livello	bene individuo

**CR RIFERIMENTI GEO-TOPOGRAFICI**

CRD	<b>COORDINATE</b>	
CRDX	Longitudine significativa	1.479.772,00
CRDY	Latitudine significativa	4.482.398,00
CRDR	Sistema di riferimento	Gauss-Boaga

**UB UBICAZIONE**

CTS	<b>CATASTO</b>	
CTSF	Foglio	26
CTSP	Particelle	A



UBV	<b>UBICAZIONE</b>	
UBVA	Genere dell'affaccio	indiretto
UBVD	Denominazione spazio viabilistico	strada provinciale 21
UBVK	Indicazione chilometrica	1 km ca. dopo il nuraghe S. Antine verso Thiesi
UBVL	Lato	sinistro
UBVP	Ubicazione non viabilistica	a 300 m in linea d'aria dalla strada provinciale

**AU DEFINIZIONE CULTURALE**

ATB	<b>Ambito</b>	
ATBR	Riferimento all'intervento (ruolo)	costruzione
ATBD	Denominazione	maestranze locali di formazione romanica
ATBM	Motivazione dell'attribuzione	B 00000821

**RE NOTIZIE STORICHE**

REN	<b>NOTIZIA</b>	
REN R	Riferimento	intero bene
REN S	Notizia sintetica	impianto
REN N	Notizia	l'edificio risale alla seconda metà del XII secolo. Alcune aggiunte e rimaneggiamenti furono eseguiti nel XIII secolo. La chiesa era annessa a un monastero dei monaci di Montecassino e fece parte di un villaggio omonimo ancora popolato nel XVII secolo.
REN F	Fonte	B 00000821 (pp. 232; 236)
REN F	Fonte	B 00000513 (p. 159)
REN F	Fonte	B 00002571 (p. 587)
REN F	Fonte	B 00002184 (p. 186)
REN F	Fonte	B 00000120 (p. 1916)
REL	<b>CRONOLOGIA, ESTREMO REMOTO</b>	
REL S	Secolo	XII
REL F	Frazione di secolo	seconda metà
REV	<b>CRONOLOGIA, ESTREMO RECENTE</b>	
REV S	Secolo	XIII
REV F	Frazione di secolo	seconda metà

**RE NOTIZIE STORICHE**

REN	<b>NOTIZIA</b>	
REN N	Notizia	nel XVII secolo si modificò la mostra del portale e si inserì la scultura antropomorfa nel frontone.
REN F	Fonte	B 00000821 (p. 236)
REL	<b>CRONOLOGIA, ESTREMO REMOTO</b>	
REL S	Secolo	XVII
REV	<b>CRONOLOGIA, ESTREMO RECENTE</b>	
REV S	Secolo	XVII

**SI SPAZI**



**SII SUDDIVISIONE INTERNA**

SIIR	Riferimento	intero bene
SIIN	Numero di piani	+1
SIIP	Tipo di piani	p. t.

**IS IMPIANTO STRUTTURALE**

**ISS ELEMENTI STRUTTURALI SUSSIDIARI**

ISSU	Ubicazione	pareti longitudinali
ISST	Tipo	contrafforte

**PN PIANTA**

PNR	Riferimento alla parte	intero bene
PNT	<b>PIANTA</b>	
PNTQ	Riferimento piano o quota	p. t.
PNTS	Schema	ad aula
PNTF	Forma	rettangolare
PNTE	Dati iconografici significativi	abside (2)
PNTE	Dati iconografici significativi	presbiterio
PNTE	Dati iconografici significativi	sagrestia

**SV STRUTTURE VERTICALI**

**SVC TECNICA COSTRUTTIVA**

SVCU	Ubicazione	intero bene
SVCT	Tipo di struttura	muro portante
SVCC	Genere	in pietra naturale
SVCM	Materiali	calcare
SVCM	Materiali	trachite

**S0 STRUTTURE DI ORIZZONTAMENTO**

S0U	Ubicazione	navata
S0F	<b>TIPO</b>	
S0FG	Genere	volta
S0FF	Forma	a botte
S0FQ	Qualificazione della forma	lunettata
S0E	<b>STRUTTURA</b>	
SOER	Riferimento	intera volta
SOEC	Tecnica costruttiva	in pietra naturale

**S0 STRUTTURE DI ORIZZONTAMENTO**

S0U	Ubicazione	sagrestia
S0F	<b>TIPO</b>	
S0FG	Genere	volta
S0FF	Forma	a botte
S0E	<b>STRUTTURA</b>	



SOER	Riferimento	intera volta
SOEC	Tecnica costruttiva	in pietra naturale
<b>CP</b>	<b><i>COPERTURE</i></b>	
CPU	Ubicazione	intero bene
CPF	<b><i>CONFIGURAZIONE ESTERNA</i></b>	
CPFG	Genere	a tetto
CPFF	Forma	a due falde
CPC	<b><i>STRUTTURA E TECNICA</i></b>	
CPCT	Struttura primaria	non rilevabile
CPM	<b><i>MANTO DI COPERTURA</i></b>	
CPMR	Riferimento	intera copertura
CPMT	Tipo	tegole
CPMQ	Qualificazione del tipo	a coppo
CPMM	Materiali	laterizio
<b>PV</b>	<b><i>PAVIMENTI E PAVIMENTAZIONI</i></b>	
PVM	<b><i>PAVIMENTI E PAVIMENTAZIONI</i></b>	
PVMU	Ubicazione	intero bene
PVMG	Genere	in pietra
<b>DE</b>	<b><i>ELEMENTI DECORATIVI</i></b>	
DEC	<b><i>ELEMENTI DECORATIVI</i></b>	
DECU	Ubicazione	prospetto principale, portale
DECL	Collocazione	esterna
DECT	Tipo	mostra
DECQ	Qualificazione del tipo	modanato
DECM	Materiali	calcare
DEC	<b><i>ELEMENTI DECORATIVI</i></b>	
DECU	Ubicazione	prospetto principale, portale
DECL	Collocazione	esterna
DECT	Tipo	cornice
DECQ	Qualificazione del tipo	modanato
DECM	Materiali	calcare
DEC	<b><i>ELEMENTI DECORATIVI</i></b>	
DECU	Ubicazione	prospetto principale, portale
DECL	Collocazione	esterna
DECT	Tipo	archivolto
DECQ	Qualificazione del tipo	bicromo
DECM	Materiali	calcare
DEC	<b><i>ELEMENTI DECORATIVI</i></b>	
DECU	Ubicazione	prospetto principale
DECL	Collocazione	esterna



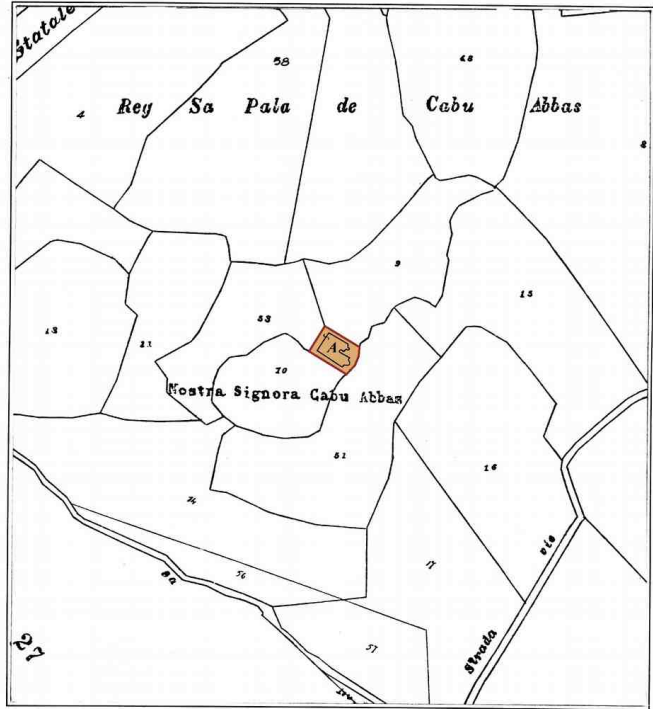
DECT	Tipo	archetti pensili
DECM	Materiali	arenaria
DEC	<i>ELEMENTI DECORATIVI</i>	
DECU	Ubicazione	prospetto principale
DECL	Collocazione	esterna
DECT	Tipo	peduccio
DECM	Materiali	arenaria
DEC	<i>ELEMENTI DECORATIVI</i>	
DECU	Ubicazione	prospetto principale
DECL	Collocazione	esterna
DECT	Tipo	frontone
DECQ	Qualificazione del tipo	frontone a timpano
DECQ	Qualificazione del tipo	croce apicale
DECM	Materiali	calcare
DEC	<i>ELEMENTI DECORATIVI</i>	
DECU	Ubicazione	prospetto principale, frontone
DECL	Collocazione	esterna
DECT	Tipo	rilievo
DECQ	Qualificazione del tipo	figurato
DECM	Materiali	arenaria
DEC	<i>ELEMENTI DECORATIVI</i>	
DECU	Ubicazione	prospetto principale, frontone
DECL	Collocazione	esterna
DECT	Tipo	mensola
DECM	Materiali	arenaria
DEC	<i>ELEMENTI DECORATIVI</i>	
DECU	Ubicazione	prospetto laterale destro, portale
DECL	Collocazione	esterna
DECT	Tipo	mensola
DECQ	Qualificazione del tipo	a motivi vegetali
DECM	Materiali	arenaria
DEC	<i>ELEMENTI DECORATIVI</i>	
DECU	Ubicazione	prospetto laterale destro, portale
DECL	Collocazione	esterna
DECT	Tipo	arco a tutto sesto
DECQ	Qualificazione del tipo	cieco
DECM	Materiali	arenaria
DEC	<i>ELEMENTI DECORATIVI</i>	
DECU	Ubicazione	prospetti laterali
DECL	Collocazione	esterna
DECT	Tipo	archetti pensili



DECM	Materiali	arenaria
DEC	<i>ELEMENTI DECORATIVI</i>	
DECU	Ubicazione	prospetti laterali
DECL	Collocazione	esterna
DECT	Tipo	peduccio
DECM	Materiali	arenaria
<b>CO</b>	<b>CONSERVAZIONE</b>	
STC	<i>STATO DI CONSERVAZIONE</i>	
STCR	Riferimento alla parte	intero bene
STCC	Stato di conservazione	mediocre
STCO	Indicazioni specifiche	la sagrestia presenta muffe generate dall'umidità di risalita
<b>US</b>	<b>UTILIZZAZIONI</b>	
USA	<i>USO ATTUALE</i>	
USAR	Riferimento alla parte	intero bene
USAD	Uso	chiesa
USO	<i>USO STORICO</i>	
USOR	Riferimento alla parte	intero bene
USOC	Riferimento cronologico	destinazione originaria
USOD	Uso	chiesa
<b>TU</b>	<b>CONDIZIONE GIURIDICA E VINCOLI</b>	
CDG	<i>CONDIZIONE GIURIDICA</i>	
CDGG	Indicazione generica	proprietà Ente ecclesiastico
CDGS	Indicazione specifica	Parrocchia di S. Pietro Apostolo
CDGI	Indirizzo	via Gabriele Serra, 7 - Torralba (SS)
VIN	<i>VINCOLI MINISTERO BENI CULTURALI E AMBIENTALI</i>	
VINL	Legge	L. 1089/1939
VINA	Articolo	art. 4
VINE	Estensione	intero bene
STU	<i>STRUMENTI URBANISTICI</i>	
STUT	Strumento in vigore	P.U.C., 1992
STUN	Sintesi normativa zona	zona H3 di rispetto geomorfologico e archeologico
<b>AL</b>	<b>ALLEGATI</b>	
SFC	Stralcio foglio catastale	1

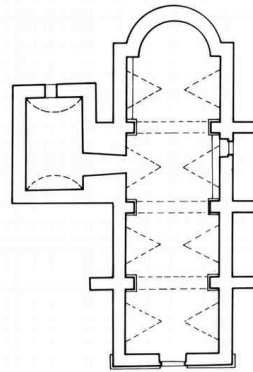


IMG Stralcio foglio catastale (immagine)



ALG *ELABORATI GRAFICI E CARTOGRAFICI*  
DRAN Elaborato grafico/cartografico (link)  
IMGF Elaborato grafico/cartografico (immagine)

R20IMV000478



ALGN Numero di allegato

2

ALGT Tipo

pianta, scala 1:200

FTA *FOTOGRAFIE*

FTAN Negativo

A,090,073,002,08A

FTAP Tipo

fotografia b/n

FTAT Note

facciata

FTA0 Fotografia (immagine)



FTA *FOTOGRAFIE*

FTAN Negativo

FTAP Tipo

FTAT Note

FTA0 Fotografia (immagine)

A,090,073,002,10A

fotografia b/n

facciata e lato sud-ovest



FTA *FOTOGRAFIE*

FTAN Negativo

FTAP Tipo

FTAT Note

A,090,073,002,11A

fotografia b/n

lato sud-ovest





FTA0 Fotografia (immagine)



FTA *FOTOGRAFIE*

FTAN Negativo

FTAP Tipo

FTAT Note

FTA0 Fotografia (immagine)

A,090,073,002,17A

fotografia b/n

abside e lato nord-est



FTA *FOTOGRAFIE*

FTAN Negativo

FTAP Tipo


FTAT Note

A,090,073,002,12A

fotografia b/n

interno: navata verso il presbiterio

FTA0 Fotografia (immagine)



FTA **FOTOGRAFIE**  
FTAN Negativo  
FTAP Tipo  
FTAT Note  
FTA0 Fotografia (immagine)

A,090,073,002,14A

fotografia b/n

interno: navata verso la controfacciata



**DO FONTI E DOCUMENTI DI RIFERIMENTO**

BIB **BIBLIOGRAFIA**  
BIBH Sigla per citazione

00000513



BIBA	Autore	Botteri M.
BIBD	Anno edizione	1988
BIB	<b>BIBLIOGRAFIA</b>	
BIBH	Sigla per citazione	00002571
BIBA	Autore	Sardegna
BIBD	Anno edizione	1984
BIB	<b>BIBLIOGRAFIA</b>	
BIBH	Sigla per citazione	00000120
BIBA	Autore	Angius V./ Casalis G.
BIBD	Anno edizione	199.(?)
BIB	<b>BIBLIOGRAFIA</b>	
BIBH	Sigla per citazione	00000821
BIBA	Autore	Coroneo R.
BIBD	Anno edizione	1993
BIB	<b>BIBLIOGRAFIA</b>	
BIBH	Sigla per citazione	00002184
BIBA	Autore	Pirisinu S.
BIBD	Anno edizione	1995

**SK RIFERIMENTO ALTRE SCHEDE**

RSE	<b>ALTRE SCHEDE O VECCHIE SCHEDE</b>	
RSER	Riferimento argomento	portale, Catalogo R20
RSEC	Codici	OA 2000022354
RSED	Data	1999
RSEN	Compilatori	Quartu M.
RSE	<b>ALTRE SCHEDE O VECCHIE SCHEDE</b>	
RSER	Riferimento argomento	croce, Catalogo R20
RSEC	Codici	OA 2000022355
RSED	Data	1999
RSEN	Compilatori	Quartu M.
RSE	<b>ALTRE SCHEDE O VECCHIE SCHEDE</b>	
RSER	Riferimento argomento	rilievo, Catalogo R20
RSEC	Codici	OA 2000022356
RSED	Data	1999
RSEN	Compilatori	Quartu M.
RSE	<b>ALTRE SCHEDE O VECCHIE SCHEDE</b>	
RSER	Riferimento argomento	concio, Catalogo R20
RSEC	Codici	OA 2000022357
RSED	Data	1999
RSEN	Compilatori	Quartu M.
RSE	<b>ALTRE SCHEDE O VECCHIE SCHEDE</b>	
RSER	Riferimento argomento	concio, Catalogo R20



RSEC	Codici	OA 2000022358
RSED	Data	1999
RSEN	Compilatori	Quartu M.
RSE	<i>ALTRE SCHEDE O VECCHIE SCHEDE</i>	
RSER	Riferimento argomento	peduccio, Catalogo R20
RSEC	Codici	OA 2000022359
RSED	Data	1999
RSEN	Compilatori	Quartu M.
RSE	<i>ALTRE SCHEDE O VECCHIE SCHEDE</i>	
RSER	Riferimento argomento	portale, Catalogo R20
RSEC	Codici	OA 2000022360
RSED	Data	1999
RSEN	Compilatori	Quartu M.
RSE	<i>ALTRE SCHEDE O VECCHIE SCHEDE</i>	
RSER	Riferimento argomento	peduccio, Catalogo R20
RSEC	Codici	OA 2000022361
RSED	Data	1999
RSEN	Compilatori	Quartu M.
RSE	<i>ALTRE SCHEDE O VECCHIE SCHEDE</i>	
RSER	Riferimento argomento	peduccio, Catalogo R20
RSEC	Codici	OA 2000023378
RSED	Data	1999
RSEN	Compilatori	Quartu M.
RSE	<i>ALTRE SCHEDE O VECCHIE SCHEDE</i>	
RSER	Riferimento argomento	peduccio, Catalogo R20
RSEC	Codici	OA 2000023379
RSED	Data	1999
RSEN	Compilatori	Quartu M.
RSE	<i>ALTRE SCHEDE O VECCHIE SCHEDE</i>	
RSER	Riferimento argomento	peduccio, Catalogo R20
RSEC	Codici	OA 2000023380
RSED	Data	1999
RSEN	Compilatori	Quartu M.

**CM COMPILAZIONE**

CMP	<i>COMPILATORI</i>	
CMPR	Ruolo del compilatore	compilazione della scheda
CMPN	Nome compilatore	Sanna F.G.
CMPD	Data	1998
CMP	<i>COMPILATORI</i>	
CMPR	Ruolo del compilatore	fotografia
CMPN	Nome compilatore	Muroni R.



CMPD	Data	1998
CMP	<b>COMPILATORI</b>	
CMPR	Ruolo del compilatore	rielaborazione grafica
CMPN	Nome compilatore	Matta F.
CMPD	Data	1998
CMP	<b>COMPILATORI</b>	
CMPR	Ruolo del compilatore	revisione e validazione
CMPN	Nome compilatore	Laconi P.
CMPD	Data	2006
<b>AN</b>	<b>ANNOTAZIONI</b>	
OSS	Osservazioni	<p>INSEDIAMENTO: la chiesa sorge su di un pianoro a pochi chilometri da Torralba e a poche centinaia di metri dalla SS 131 che in quel tratto ricalca la via romana Caralibus-Turrem; faceva parte di un complesso ecclesiastico più grande con monastero fondato da monaci di Montecassino. CONTESTO AMBIENTALE: i terreni intorno sono destinati al pascolo. La posizione di dominio permette di trapiantare verso il complesso nuragico di Santu Antine. ORIENTAMENTO: segue la direzione nord-ovest. TIPOLOGIA: la chiesa è a unica navata priva di cappelle laterali. ESTERNI: il paramento è in cantoni calcarei di media pezzatura con inserti di conci scuri in trachite nelle strutture dell'impianto. L'abside, in opera bicroma, ha monofora centinata a doppio strombo. Nel fianco meridionale si aprono un'analogha monofora e un portale architravato e lunettato. Il prospetto principale ha zoccolo a scarpa, larghe paraste d'angolo e due lesene di partizione. In quello mediano si apre il portale. Quest'ultimo è formato da un semplice architrave, sormontato da un arco di scarico. INTERNI: la navata è divisa in tre campate da archi a sesto acuto poggianti su pilastri addossati. La volta è in trachite nera secondo un modello in uso nella zona. Il presbiterio risulta sollevato di un gradino rispetto al piano della navata. Sulla sinistra si trova un elegante corpo collegato alla navata da un breve passaggio voltato a botte. La pavimentazione è in lastre di pietra rettangolari. NOTE E NOTIZIE AGGIUNTIVE: nel 1971 (c.a.) nell'edificio sono stati eseguiti lavori di restauro, di cui non si ha documentazione relativa agli interventi eseguiti. Il campo CTSD non è stato compilato per carenza del dato.</p>